

# HANKENSBÜTTEL

Quelle: Auszug aus den Geobasisdaten der Niedersächsischen Vermessungs- und Katasterverwaltung

© 2012



## PLANZEICHENERKLÄRUNG BauNVO 1990 / PlanzV




WOHNBAUFLÄCHEN

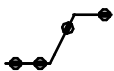


SCHUTZPFLANZUNG  
OBSTBAUMWIESE


PRIVATE GRÜNFLÄCHE



GRENZE DES RÄUMLICHEN  
GELTUNGSBEREICHS



ABGRENZUNG UNTERSCHIEDLICHER NUTZUNG



reitze 2  
29482 küsten  
tel.: 05841 / 6112  
fax: 05841 / 974009  
e-mail: peselplan@t-online.de

planungsbüro a. pesel

OKTOBER 2012

M. 1 : 5000